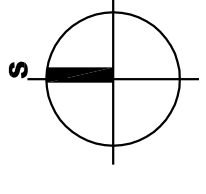


ÚZEMNÍ PLÁN DOLNÍ HRACHOVICE

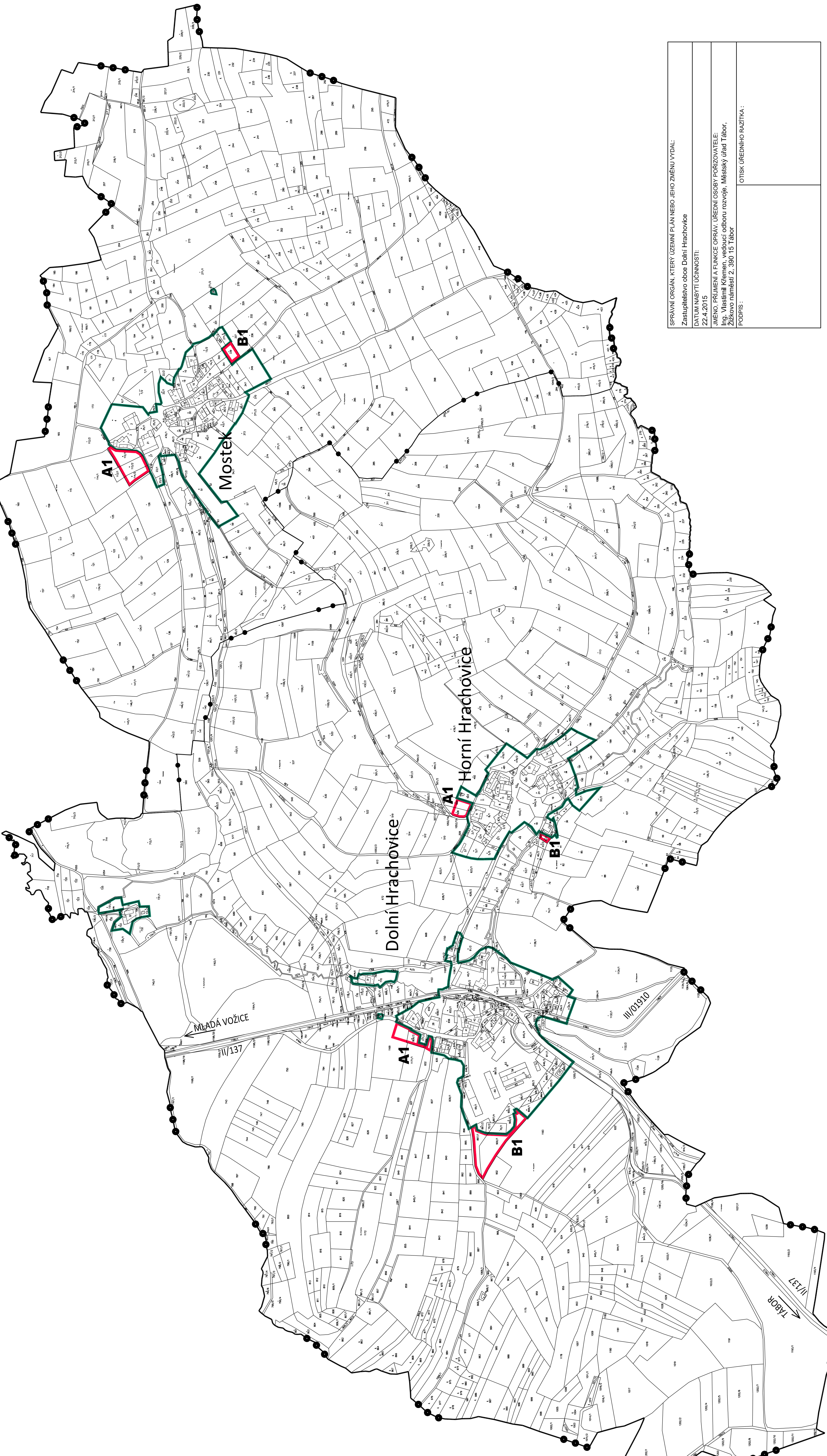
01 VÝKRES ZÁKLADNÍHO ČLENĚNÍ ÚZEMÍ



M 1:5000

LEGENDA

- | | | |
|------|-----------|---|
| STAV | MAVŘH | HRANICE ŘEŠENÉHO ÚZEMÍ - SPRÁVNÍ ÚZEMÍ OBCE |
| ●●● | □ | HRANICE KATASTRŮ |
| ●●● | □ | HRANICE ZASTAVĚNÉHO ÚZEMÍ K 14.2.2014 |
| — | □ | HRANICE ZASTAVITELNÝCH PLOCH |
| — | □ | OZNAČENÍ ZASTAVITELNÝCH PLOCH |
| — | A2 | |



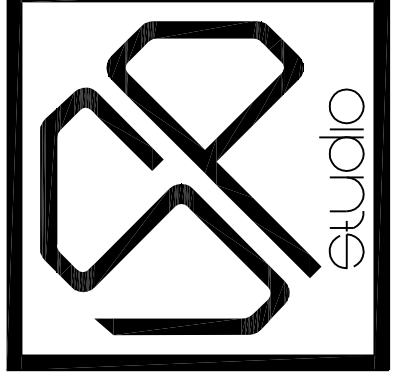
SPRAVNÍ ORGÁN, KTERÝ ÚZEMNÍ PLÁN NEBO JEHO ZMĚNU VYDAL:
Zastupitelstvo obce Dolní Hrachovice

DATUM NABÝTÍ ÚČINNOSTI:
22.4.2015

JMÉNO, PŘÍJMENÍ A FUNKCE OPRAVY, ÚŘEDNÍ OSOBY PORIZOVATELE:
Jiří Rámpas, Ing. Arch. Jiří Rámpas, Městský úřad Tabor,
Zřizovací územní plán obce Dolní Hrachovice, Městský úřad Tabor,
Zřizovací územní plán obce Dolní Hrachovice, Městský úřad Tabor,
Podpis: _____

OTISK ÚŘEDNÍHO RAZÍTKA: _____

Č.V.01



SP STUDIO, s.r.o.
ARCHITEKTONICKÁ KANCELÁŘ
BUDĚJOVICKÁ 58, ČESKÝ KRUMLOV
TEL.: 380711315, FAX: 380712671

SP Studio, s.r.o.,
architektonická kancelář, Budějovická 58, Č. Krumlov
tel.: 380711315, e-mail: rampas@spstudio.cz

| | | | |
|--|--|---|---|
| PROJEKTANT ING. ARCH. JIŘÍ RÁMPAS ČJ.06655 | PROJEKTANT ING. ARCH. JIŘÍ RÁMPAS ČJ.06655 | OBJEDNATEL MĚÚ TABOR | OBJEDNATEL OBEC DOLNÍ HRACHOVICE |
| AUTOR ING. ARCH. JIŘÍ RÁMPAS | AUTOR ING. ARCH. JIŘÍ RÁMPAS | STUPEŇ ÚZEMNÍ PLÁN DOLNÍ HRACHOVICE | STUPEŇ ÚZEMNÍ PLÁN DOLNÍ HRACHOVICE |
| VYPRACOVAL L. BROŽOVÁ, Z. KOHOUTOVÁ | VYPRACOVAL L. BROŽOVÁ, Z. KOHOUTOVÁ | DATUM 04/2015 | DATUM 04/2015 |
| PORIZOVATEL MĚÚ TABOR | PORIZOVATEL MĚÚ TABOR | Č. ZAKÁZKY SP-2013/19 | Č. ZAKÁZKY SP-2013/19 |
| AKCE | AKCE | MĚŘÍTKO 1:5000 | MĚŘÍTKO 1:5000 |
| | | VÝKRES VÝKRES ZÁKLADNÍHO ČLENĚNÍ ÚZEMÍ | VÝKRES VÝKRES ZÁKLADNÍHO ČLENĚNÍ ÚZEMÍ |