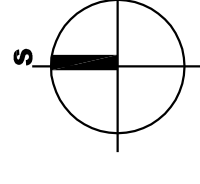






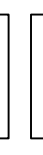








ÚZEMNÍ PLÁN DOLNÍ HRACHOVICE

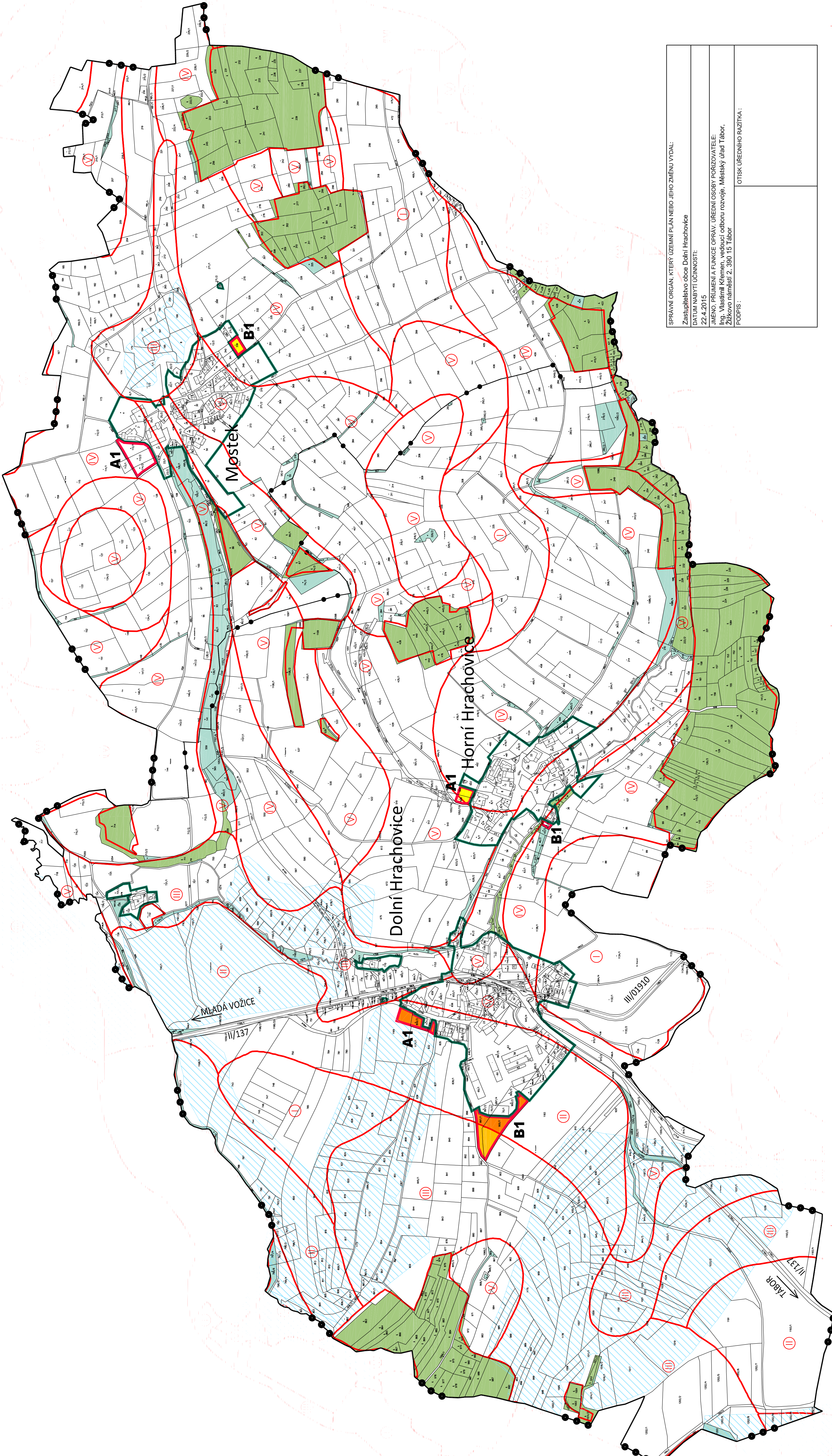
06 VÝKRES PŘEDPOKLÁDANÝCH ZÁBORŮ ZPF A PUPFL



M 1:5000


LEGENDA

-  HRANICE REŠENÉHO ÚZEMÍ - SPRÁVNÍ ÚZEMÍ OBCE
-  HRANICE KATASTRŮ
-  HRANICE ZASTAVĚNÉHO ÚZEMÍ K 14.2.2014
-  HRANICE ZASTAVITELNÝCH PLOCH
-  HRANICE BPEJ
-  TRÍDA OCHRANY
-  ZEMĚDĚLSKÁ PŮDA S TRÍDOU OCHRANY II.
-  ZEMĚDĚLSKÁ PŮDA S TRÍDOU OCHRANY III.
-  ZEMĚDĚLSKÁ PŮDA S TRÍDOU OCHRANY IV.
-  ZEMĚDĚLSKÁ PŮDA S TRÍDOU OCHRANY V.
-  POZEMKY URČENÉ K PLNĚNÍ FUNKCÍ LESA
-  PLOCHY SMÍŠENÉ NEZASTAVĚNÉHO ÚZEMÍ
-  MELIOROVANÉ PLOCHY



SPRAVNÍ ORGÁN, KTERÝ ÚZEMNÍ PLÁN NEBO JEHO ZMĚNU VYDAL:	
Zastupitelstvo obce Dolní Hrachovice	
DATUM NABÝTÍ ÚČINNOSTI:	
22.4.2015	
JINÉHO URČENÍ A FUNKCE OPRAV. ÚŘEDNÍ OSOBY ROZŘAZOVATELE:	
Ing. Jiří Rampas	Ing. Jiří Rampas
Místní územní odborná rada obce, Městský úřad Tabor, Zám. náměstí 2, 330 01 Tabor	
PODPIS:	
	OTISK ÚŘEDNÍHO RAZÍTKA:

Č.V.06 **SP Studio, s.r.o.**
architektonická kancelář, Budějovická 58, Č. Krumlov
tel.: 380711315, e-mail: rampas@spstudio.cz



PROJEKTANT ING. ARCH. JIŘÍ RAMPAS Č. 0406685	OBEDNATEL OBEC DOLNÍ HRACHOVICE
AUTOR ING. ARCH. JIŘÍ RAMPAS	STUPEŇ UPD
VYPRACOVAL L. BROŽOVÁ, Z. KOHOUTOVÁ	DATUM 04/2015
POŘIZOVATEL MĚÚ TABOR	Č. ZAKÁZKY SP.2013/19
AKCE	ÚZEMNÍ PLÁN DOLNÍ HRACHOVICE
	VÝKRES Č. VÝKRESU 1:5000
	VÝKRES PŘEDPOKLÁDANÝCH ZÁBORŮ ZPF A PUPFL 06